

Samenwerkingsovereenkomst


WaardeVOL Brummen

Samenwerkingsovereenkomst WaardeVOL Brummen

ONDERGETEKENDEN:


1. De **Provincie Gelderland** op grond van artikel 176, tweede lid, van de Provinciewet volgens volmacht van de commissaris van de Koning in de Provincie Gelderland rechtsgeldig vertegenwoordigd door [REDACTED] die handelt ter uitvoering van het besluit van Gedeputeerde Staten van 16-2-2021, hierna te noemen: 'de Provincie';
2. De publiekrechtelijke rechtspersoon **Waterschap Vallei en Veluwe**, rechtsgeldig vertegenwoordigd door de [REDACTED] die handelt ter uitvoering van het besluit van het college van dijkgraaf en heemraden van 16-2-2021, hierna te noemen: 'het Waterschap';
3. De **Gemeente Brummen** op grond van artikel 171 lid 2 van de Gemeentewet rechtsgeldig vertegenwoordigd door [REDACTED] die handelt ter uitvoering van besluit van het college van burgemeester en wethouders van 16-2-2021, hierna te noemen: 'gemeente Brummen'.
4. De **vereniging Natuurmonumenten** rechtsgeldig vertegenwoordigd door de [REDACTED] hierna te noemen 'Natuurmonumenten'.

Hierna ook gezamenlijk te noemen "de Partijen",




OVERWEGINGEN:

- A. Het gebied dat aangeduid wordt met WaardeVOL Brummen is onderdeel van Natura 2000 gebied Landgoederen Brummen en onderdeel van het Gelders Natuur Netwerk (GNN). Het projectgebied omvat het stroomgebied van drie samenhangende hoofdbeken, de Haarsloot, de Oekense beek en de Rhienderense beek, waarbinnen zowel natuur- als klimaatopgaven liggen, opgaven voor landschap en recreatie, natuurinclusieve landbouw en overige gebiedsopgaven.
- B. De natuuropgaven betreffen de uitvoering van maatregelen voor het bereiken van de instandhoudingsdoelen, zoals vastgelegd in het beheerplan Natura 2000 Landgoederen Brummen voor het gebied (GS Gelderland, 2016), en de realisatie van ruim 230 hectare nieuwe natuur ten behoeve van het Gelders Natuur Netwerk conform de Omgevingsvisie en het Natuurbeheerplan van de provincie Gelderland.
- C. De klimaatopgave ziet op de inrichting van een robuust watersysteem om de gevolgen van de klimaatverandering voor bewoners, natuur en landbouw te beperken. De provinciale opgaven voor klimaat zijn vastgelegd in de Omgevingsvisie. Ook de gemeente Brummen en het waterschap hebben verantwoordelijkheden voor de klimaatopgave.
- D. Overige gebiedsopgaven zien op het aanleggen van een groene corridor voor mens en dier tussen de landgoederen en de uiterwaarden (Project IJsselsprong / Groene buffer) en de aanleg van een ecopassage tussen landgoederen en de Tichelbeekse waard (onderdeel van de reconstructie van de N345).
De opgaven voor landschap en recreatie zien op het landschappelijk en recreatief versterken van het gebied, door inpassen van (kleine) landschapselementen en het beleefbaar en toegankelijk maken van het gebied voor extensieve recreatie zoals wandelpaden en ommetjes (Groene Opgave Landschap gemeente Brummen).
- E. Klimaat adaptieve maatregelen en natuur inclusieve landbouw dragen bij aan een duurzame en vitale samenleving en passen in het streven van de gemeente Brummen naar een leefbaar en economisch vitaal platteland.
- F. Provincie en Waterschap werken sinds 2015 samen om invulling te geven aan de opgaves die zij hebben op basis van de Samenwerkingsovereenkomst (SOK) 2015. In deze overeenkomst zijn afspraken gemaakt over de planvorming, regie en uitvoering van een aantal beleidsopgaven. In de periode 2015 tot 2018 zijn al diverse werkzaamheden verricht. Gebleken is dat de beleidsopgaven in de SOK van 2015 slechts een klein deel van de aanwezige beleidsopgaven in het gebied omvatten. Besloten is daarom om de diverse water gerelateerde opgaven binnen het gebied integraal op te pakken. De middelen uit de SOK van februari 2015 zijn al deels ingezet voor het vormgeven en verkennen van de geïntegreerde opgave.



- G. In samenspraak met de omgeving is een schetsontwerp opgesteld. Het schetsontwerp omvat een maatregelenpakket op hoofdlijnen gericht op klimaatadaptatie, behoud en herstel van Natura 2000-gebieden, landschap en recreatie en (natuurinclusieve) landbouw. Ook zijn maatregelen voorzien voor versterking van de kenmerkende landschapswaarden. Het maatregelenpakket bestaat in hoofdlijnen uit:
- aanpassing van het watersysteem door dempen en verondiepen van watergangen en perceel sloten
 - het omvormen van landbouwgrond naar nieuwe natuur en herinrichting van natuurterreinen
 - het aanleggen van landschapselementen en klompenpaden
 - stimuleren en faciliteren van natuurinclusieve landbouw.
- H. Het schetsontwerp vormt de basis voor de planuitwerking. Samen met de belanghebbenden uit het projectgebied worden inrichtingsplannen opgesteld. Voor deze plannen worden vervolgens vergunningen en voor zover nodig ook bestemmingsplanwijzigingen aangevraagd. De verantwoordelijke partner brengt de vergunningen in procedure, belanghebbenden hebben dan nog de mogelijkheid om bezwaar en beroep aan te tekenen.
- I. Deze samenwerkingsovereenkomst legt de afspraken vast over de uitwerking van het schetsontwerp naar de definitieve maatregelen en de uitvoering daarvan.



AFSPRAKEN:

Artikel 1 Doel van de overeenkomst

Partijen verbinden zich aan het schetsontwerp en werken de globale inrichtingsschets en de bijbehorende maatregelen die op hoofdlijnen in het schetsontwerp zijn opgenomen in samenspraak uit tot definitieve maatregelen, die elk van de partijen binnen zijn eigen mogelijkheden tot uitvoering brengt.

Artikel 2 Uitgangspunten

2.1 Uitgangspunt voor partijen is het schetsontwerp (bijlage 1).

2.2 Voor zover de uitwerking van de maatregelen uit het schetsontwerp een aanpassing van bestaande kaders en plannen vergt, zullen partijen zich daarvoor binnen de hen daartoe ter beschikking staande mogelijkheden en bevoegdheden inspannen.

Artikel 3 Gebiedsproces

3.1 De maatregelen zoals opgenomen in het schetsontwerp worden in een gebiedsproces nader uitgewerkt voor de verschillende deelgebieden.

3.2 In het gebiedsproces worden de inrichtingsplannen uitgewerkt samen met inwoners en gebruikers. Daartoe wordt samengewerkt op vier verschillende niveaus met bijbehorende bijeenkomsten:

1. gehele projectgebied – projectbijeenkomst
2. deelgebied - deelgebiedbijeenkomst
3. cluster - gebiedsatelier
4. individu – keukentafelgesprek

De invulling van deze samenwerking is beschreven in bijlage 2 (*Samen inrichtingsplannen uitwerken*).

3.3. Zodra een gebiedsatelier is afgerond en de maatregelen zijn vastgesteld wordt gestart met het doorlopen van de vergunningenprocedures.

Bij de vergunningenprocedure is er de mogelijkheid tot inspraak. Dit kan ertoe leiden dat het inrichtingsplan moet worden aangepast.

Na het doorlopen van de vergunningenprocedures kan worden gestart met de uitvoering van de werkzaamheden. Er wordt niet gewacht tot een inrichtingsplan voor het gehele deelgebied is opgesteld.

Gedurende het proces is voldoende aandacht voor eventuele raakvlakken tussen gebiedsateliers. Deze raakvlakken worden besproken in de gebiedsateliers.



Artikel 4 Organisaties: rollen en verantwoordelijkheden

4.1 Partijen werken gezamenlijk onder regie van het waterschap aan de uitwerking van de in artikel 3 bedoelde gebiedsinrichtingsplannen.

4.2 Waterschap

4.2.1 De integrale projectleiding ligt bij het waterschap om de verschillende beleidsopgaven voor dit gebied in hun onderlinge samenhang uit te werken en te realiseren. Daarvoor zal het waterschap de gebiedsregie voeren binnen het gehele projectgebied, inclusief de grondstrategie.

Voor de invulling van de afspraken over de grondstrategie wordt verwezen naar artikel 5.

4.2.2 Voor de realisatie kan de projectleiding te zijner tijd aan een andere partij worden overgedragen. Partijen kunnen de projectleiding overnemen van het Waterschap als de realisatie op eigen gronden plaatsvindt.

4.2.3 De voorbereiding van vergunningaanvragen (inclusief alle daar bij behorende onderzoeken) wordt gedaan door het projectteam onder regie van het waterschap. De vergunningaanvragen worden gedaan door de partijen die verantwoordelijk zijn voor de uitvoering van de maatregelen.

4.3 Gemeente

4.3.1 De bestuursorganen van de gemeente Brummen verlenen, binnen de daarvoor geldende wettelijke mogelijkheden, en met inachtneming van artikel 13, medewerking aan het wijzigen van de bestemmingen zodanig dat in het gebied de benodigde nieuwe functies kunnen worden gerealiseerd.

4.3.2 De gemeente Brummen biedt ondersteuning op het gebied van ruimtelijke ordening door een vast contactpersoon.

4.3.3 Aan de gemeente Brummen is door de Provincie een subsidie verstrekt voor de "Groene opgave IJsselsprong". In dat kader draagt de gemeente bij aan het project met (financiële en personele) inzet op realisatie van landschapselementen, erfbeplanting en recreatieve routes conform de subsidie opgave, voor zover deze betrekking heeft op het project WaardeVOL Brummen.

4.3.4 De gemeente Brummen heeft samen met de partijen in het gebied (waterschap, Agrarisch collectief Veluwe, Agrarische Natuurvereniging VIJZ, Landschapsnetwerk Brummen, Natuurmonumenten, LTO, provincie) een projectplan Natuurinclusief Brummen (bijlage 3) opgesteld. De basis voor het projectplan komt voort uit de bijeenkomst met agrariërs die geïnteresseerd zijn in natuurinclusieve landbouw (juli 2020). In het projectplan staat hoe, middels verschillende pijlers, agrarische bedrijven gestimuleerd kunnen worden zich te ontwikkelen op het vlak van natuur inclusieve landbouw. Ook is er ruimte om een Netwerk Natuurinclusieve Landbouw

in Brummen en regio op te zetten. De gemeente is trekker van het plan, in nauwe samenwerking met de gebiedspartijen.

4.4 Provincie

4.4.1 De provincie is verantwoordelijk voor de uitwerking en de uitvoering van de natuuropgaven die gebaseerd zijn op het beheerplan Natura 2000 Landgoederen Brummen en het GNN en ziet toe op de vertaling van deze opgaven in de uitwerking van schetsontwerp.

4.5 Natuurmonumenten

4.5.1 Natuurmonumenten is verantwoordelijk voor de uitvoering van de maatregelen die voortkomen uit het Definitief Ontwerp (inclusief het aanvragen van de benodigde vergunningen en het maken van het bestek voor de uitvoeringsfase) voor zover deze betrekking hebben op de gronden in haar eigendom.

4.6 Bevoegde Gezagen

4.6.1 Bestuursorganen van provincie, waterschap en gemeente verlenen in hun rol als bevoegde gezagen binnen de daarvoor geldende kaders hun medewerking aan het nemen van de benodigde besluiten, met inachtneming van artikel 13.

4.6.2 Partijen zorgen, daar waar nodig, voor de benodigde toestemming om de bij hen in eigendom zijnde gronden te (laten) betreden en in te (laten) richten door of namens het Waterschap.

4.7 Beheer en onderhoud


4.7.1 Na de uitvoering van de maatregelen zijn Partijen conform de bestaande afspraken, rollen en taken verantwoordelijk voor het beheer en onderhoud.

Artikel 5 Grondstrategie

5.1 Het Waterschap zorgt voor de uitwerking van de grondstrategie, gebaseerd op de gebiedsopgave, hydrologische gesteldheid en bereidheid van de grondeigenaren om mee te werken, in overleg met de Provincie, de gemeente Brummen en Natuurmonumenten.

5.2 Afstemming vindt plaats in het Grondoverleg zoals omschreven in artikel 8.5

5.3 Op basis van de grondstrategie worden gronden verworven of van functie veranderd en voorzien van een kwalitatieve verplichting.



Artikel 6 Nadeelcompensatie c.q. planschade

6.1 Indien de vaststelling en de uitvoering van de maatregelen die voortvloeien uit het schetsontwerp leiden tot nadeel bij betrokkenen, coördineert het waterschap de verzoeken om nadeelcompensatie.

6.2 Bij de besluitvorming rondom hydrologische maatregelen wordt de zogeheten ladder van Keereweer toegepast indien het maatregelen betreft ten behoeve van Natura2000 gebieden :

Stap 1: stand still waarborgen: vaststellen van de dubbelfunctie (hydrologische beschermingszone rond natte landnatuur)

Stap 2: mogelijkheden voor herstel verkennen: (her)beoordelen van de fysieke uitvoerbaarheid van hydrologisch herstel van de betreffende natte landnatuur

Stap 3: schade voorkomen door functieverandering, goede gebiedsindeling en kavelruil

Stap 4: ondervangen van schade met inrichtingsmaatregelen. Indien dit niet mogelijk is:

Stap 5: compenseren van de schade met een vrijwillige overeenkomst. Indien dit niet mogelijk is:

Stap 6: tegemoetkomen in de schade bij onvrijwillig uitvoeren van maatregelen of onteigening.

Indien geen overeenstemming wordt bereikt en geen mitigerende maatregelen worden uitgevoerd, is de regeling voor compensatie van nadeel van het Waterschap van toepassing.

6.3 Indien er sprake is van planologisch nadeel als gevolg van wijziging van bestemmingen, zijn de daarvoor gebruikelijke regelingen bij de gemeente Brummen dan wel de provincie van toepassing. In dat kader zal met initiatiefnemers een planschade-overeenkomst worden gesloten ter dekking van de mogelijke kosten.

Artikel 7 Planning

7.1 De planuitwerking en realisatie zijn sterk afhankelijk van grondverwerving en de vrijwillige medewerking van belanghebbenden. Om snel aan de slag te gaan kiezen partijen er voor om de planuitwerking in de verschillende deel gebieden zoveel mogelijk parallel te laten lopen. Ook binnen een deelgebied is het mogelijk om de realisatie gefaseerd op te starten.

7.2 In het eerste kwartaal van 2021 wordt gestart met de eerste deelgebiedsbijeenkomsten. Direct daarop volgend kan in enkele gevallen ook een gebiedsatelier worden opgestart. Uitvoering van maatregelen kan dan waar mogelijk eveneens in 2021 worden gestart. Het merendeel van de maatregelen zal in 2024 en 2025 worden uitgevoerd. Alle maatregelen moeten voor 1 januari 2026 zijn uitgevoerd.

7.3 Wanneer één of meer van de partijen verwacht de planning niet te zullen gaan halen, dan stellen partijen elkaar hiervan op de hoogte en treden partijen met elkaar in overleg.



Artikel 8 Organisatie overleg structuren

8.1 Stuurgroep

Er is een stuurgroep, waarin bestuurders van de betrokken overheden zijn vertegenwoordigd, onder voorzitterschap van de heemraad van het waterschap.

De stuurgroep komt zo vaak als partijen nodig achten bij elkaar.

De stuurgroep is opdrachtgever, stelt het schetsontwerp vast alsmede de scope en doelen van de uitwerking van het Schetsontwerp.

8.2 Partneroverleg

Er is een partneroverleg, waarin de projectleiders van de partijen zijn vertegenwoordigd.

Het partneroverleg komt 4 maal per jaar bij elkaar of zoveel vaker als nodig is op verzoek van partijen.

Het partneroverleg bewaakt de scope en voortgang van het project en rapporteert hierover aan de stuurgroep. Het partneroverleg bewaakt de afstemming tussen partijen en de integraliteit van de uitwerking.

Het partneroverleg heeft het mandaat om de inrichtingsplannen, die geheel binnen de scope van het schetsontwerp vallen, namens de stuurgroep vast te stellen. Zij leggen hiervoor achteraf verantwoording af aan de stuurgroep.

8.3 Projectgroep

Er is een projectgroep, waarin de inhoudelijk deskundigen van elke partij hun gebiedskennis inbrengen ten behoeve van de uitwerking van het schetsontwerp in inrichtingsplannen. Bij deze uitwerking maken zij gebruik van de informatie die uit het bewonersoverleg, informatieavonden en anderszins uit het gebied komt.


De projectgroep rapporteert aan het partneroverleg.

8.4 Regiegroep

De regiegroep bestaat uit belanghebbende personen uit het gebied en uit ambtelijke vertegenwoordigers van de partners. Zij adviseren inzake de wijze en organisatie van het gebiedsproces (zoals bedoeld in artikel 3).

8.5 Grondoverleg

Het grondoverleg adviseert inzake grondstrategie en coördineert de uitvoering van de grondverwerving. In dit overleg zijn alle partners vertegenwoordigd met hun rentmeester en een kavelruilcoördinator van de provincie.



Artikel 9 Financiën

9.1 Raming en kosten verdeling

Raming schetsontwerp inclusief btw.

	Maatregelen	kosten	Prov.	Ws.	NM	Gem.
	Opgave natura 2000: inrichting terreinen	10.165.000	9.065.000		1.100.000	
	Opgave Natura 2000/ klimaat: inrichting watersysteem	1.410.000	1.060.000	350.000		
	Groene Opgave IJsselsprong Landschap/recreatie	1.000.000				1.000.000
	Engineering	2.515.000	2.345.000	170.000		
	Risicoreservering	1.890.000	1.825.000	55.000		
	Totaal	16.980.000	14.305.000	575.000		1.000.000

9.2 Partijen spannen zich in om de financiering (geld, kostenverdeling en subsidiemogelijkheden) ook daadwerkelijk rond te krijgen vanuit de (wettelijke) taken of eerdere afspraken die een partij heeft. Daarbij stellen partijen vanuit eigen belang en voor eigen rekening uren en middelen beschikbaar.

De kosten die gemoeid zijn met ruimtelijke orderingsprocedures worden gedekt door de van toepassing zijnde leges dan wel op basis van nader te maken afspraken met de gemeente aan de hand van de werkelijk gemaakt kosten.


De middelen voor grondverwerving en functieverandering en voor uitvoering van de natuuropgave zijn door de provincie reeds beschikbaar gesteld. Daarover zijn in de SOK met het waterschap uit 2015 reeds afspraken gemaakt, die worden voortgezet onder de werking van deze overeenkomst.

De middelen van Natuurmonumenten worden ter beschikking gesteld onder voorbehoud van het toekennen van de desbetreffende subsidie door de provincie.

9.3 Indien door onvoorziene omstandigheden de subsidies niet of in mindere mate toegekend worden en/of de kosten van de maatregelen hoger uitvallen dan geraamd, zullen partijen met elkaar in overleg treden om zo nodig prestaties bij te stellen dan wel extra middelen te generen. Wijzigingen worden conform artikel 11.3 vastgelegd.

Artikel 10 Communicatie en publiciteit

10.1 De regie voor de communicatie en publiciteit ligt bij het Waterschap.



10.2 Het Waterschap is verantwoordelijk voor de contacten met (sociale) media, initieert de invulling van communicatiemomenten en stemt dit af met de samenwerkingspartners. Samenwerkingspartners kunnen proactief, of op verzoek, individueel of gezamenlijk, met media praten. De samenwerkingspartners stemmen telkens vóóraf insteek en woordvoering met elkaar af, zodat geborgd is dat in de media een eenduidig en samenhangend beeld van het project wordt gepresenteerd.

10.3 Alle Partijen committeren zich aan de communicatievereisten zoals deze voortvloeien uit eventuele subsidievoorwaarden en waarover het Waterschap de Partijen zal informeren.

Artikel 11 Looptijd en wijzigingen

11.1 De overeenkomst wordt aangegaan voor de periode tot en met 31 december 2025 ingaande op de datum van ondertekening van deze samenwerkingsovereenkomst.

11.2 Partijen kunnen in gezamenlijkheid besluiten de looptijd van deze samenwerkingsovereenkomst voor een onderling overeen te komen termijn te verlengen.

11.3 Partijen kunnen in gezamenlijkheid besluiten deze samenwerkingsovereenkomst te wijzigen. De wijziging wordt neergelegd in een door alle Partijen ondertekend addendum. In dit addendum wordt de ingangsdatum van de wijziging opgenomen.


Artikel 12 Geschillen

12.1. Op de onderhavige overeenkomst is Nederlands recht van toepassing.

12.2. Partijen streven ernaar om gerezen geschillen via de minnelijke weg in onderling overleg op te lossen. Als dat geen oplossing biedt, dan wijzen partijen gezamenlijk een onafhankelijke mediator aan. Als dit niet tot een voor alle partijen acceptabele uitkomst leidt, wordt het geschil voorgelegd aan de rechtbank Gelderland.

Artikel 13 Publiekrechtelijke verantwoordelijkheid

Partijen behouden bij de nakoming van hetgeen in deze overeenkomst is bepaald volledig hun publiekrechtelijke verantwoordelijkheid. Dit houdt in dat er bij publiekrechtelijk handelen zoals het verlenen van vergunningen geen sprake van toerekenbaar tekortschieten is in het kader van deze overeenkomst, indien het handelen naar deze verantwoordelijkheid (bijvoorbeeld naar aanleiding van ingediende zienwijzen of bezwaren) eist dat handelingen worden verricht of besluiten worden genomen die afwijken van de strekking van deze overeenkomst.



Artikel 14 Rechtsgevolgen

Alle rechtsgevolgen die voortvloeien uit deze overeenkomst en die naar hun aard geacht worden door te werken of eventueel ontstaan na beëindiging van deze overeenkomst worden afgehandeld conform het bepaalde in deze overeenkomst.

Artikel 15 Bijlagen

In geval van strijdigheid tussen de inhoud van deze samenwerkingsovereenkomst en de inhoud van de aan deze samenwerkingsovereenkomst gehechte bijlagen, gaat de inhoud van de bepalingen van deze samenwerkingsovereenkomst voor. De bij deze samenwerkingsovereenkomst behorende bijlagen vormen een onlosmakelijk deel van deze overeenkomst:

bijlage 1 schetsontwerp

bijlage 2 gebiedsproces: samen inrichtingsplannen uitwerken

bijlage 3 Projectplan natuur inclusieve landbouw gemeente Brummen.

Aldus overeengekomen en ondertekend in viervoud, op _____ te _____

Namens

De Provincie Gelderland

[Redacted signature]

25-10-2021 Arnhem.

Waterschap Vallei en Veluwe

[Redacted signature]

12-01-2022 Lelystad.

Gemeente Brummen

[Redacted signature]

13/10/2021 te Brummen

Vereniging Natuurmonumenten

[Redacted signature]

-5 OKT. 2021 te Amersfoort

Bijlage 1 Schetsontwerp

Bijlage 2 Gebiedsproces : Beschrijving en Infographic

Bijlage 3 Projectplan natuur inclusieve landbouw gemeente Brummen

